

Informationen und Anfahrtsweg Schulungsräume in Belp

Anisana GmbH
Hühnerhubelstrasse 62 – 2. Stock
«Airport-Business Center»
3123 Belp



Airport-Business Center: Zufahrt zum Parkplatz vor dem Gebäude. Eingang zu den Schulungsräume von der Hühnerhubelstrasse aus im mittleren Eingang.



Die Schulungsräume befinden sich im Eingang Nr. 62 im 2. Stock

Verpflegung

Wir empfehlen dir einen eigenen Pausensnack und Mittagslunch mitzunehmen.

Es stehen ein Kühlschrank, eine Mikrowelle, ein Wasserkocher und Nespresso Maschinen sowie Besteck und Geschirr im Aufenthaltsraum zur Verfügung.

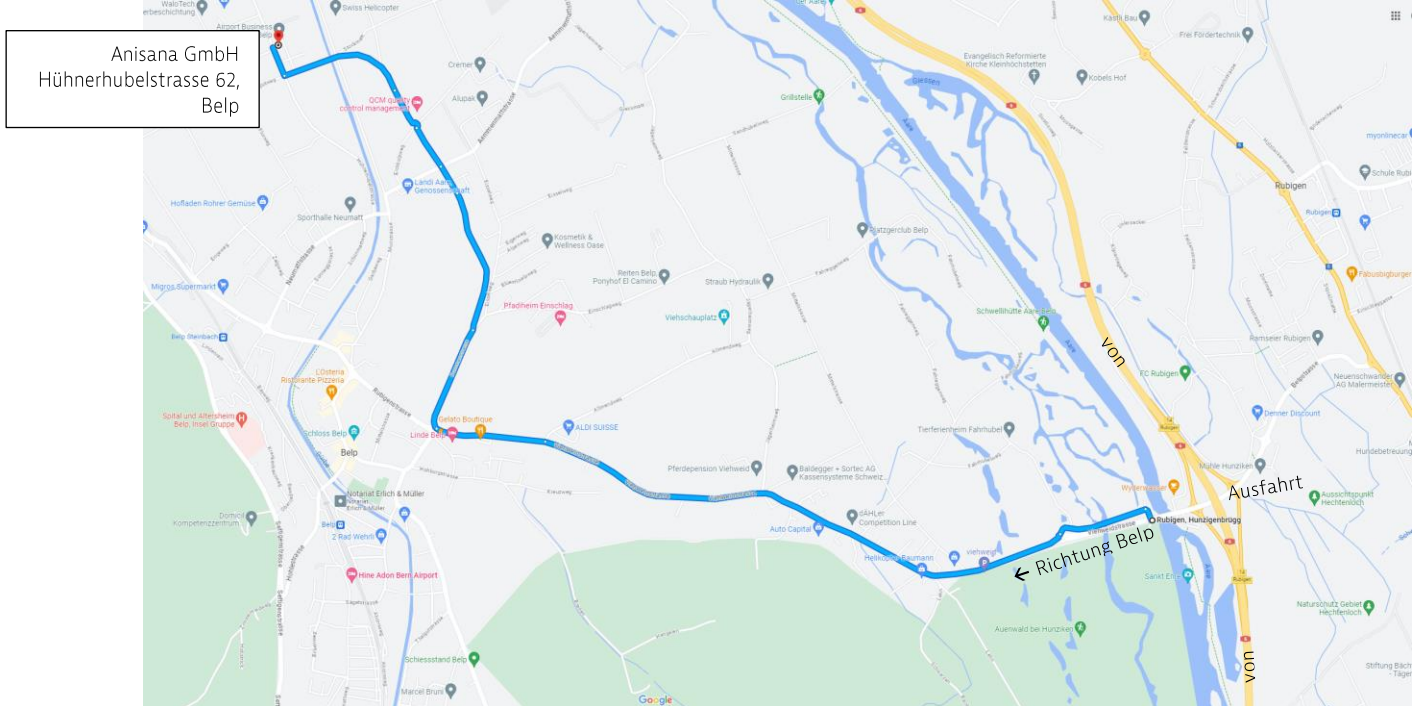
Restaurants und Einkaufsmöglichkeiten findest du in Belp. Beachte die Öffnungszeiten am Sonntag.

Anreise mit dem Auto

Autobahnausfahrt Rubigen (A6 Bern – Thun), nach der Ausfahrt in Richtung Belp fahren. Nach zirka 2,8 Kilometer, beim Kreisel auf Höhe Rest. Linde, nach rechts abbiegen. Auf dieser Strasse bleiben und bei den zwei Kreiseln jeweils „gerade aus“ fahren.

Vor dem Airport-Business Center Gebäude an der Hühnerhubelstrasse rechts auf den Parkplatz einbiegen.

Anfahrt mit dem Auto ab Autobahn Ausfahrt A6 (Rubigen) – Hühnerhubelstrasse 62, Belp



Parkplätze

Es stehen kostenpflichtige Parkplätze zur Verfügung. Es wird für jedes Fahrzeug eine Parkkarte zu CHF 5.00 pro Tag benötigt.

Parkkarten bestellen und print@home

Bitte Parkkarten vorgängig auf mail@anisana.ch für die gewünschten Tage bestellen.

Parkkarten werden als PDF per Mail versendet und können bequem zuhause ausgedruckt werden.

Für Lehrgänge können Semesterkarten bestellt werden.

Parkkarten müssen gut sichtbar im Fahrzeug hinter der Windschutzscheibe deponiert werden. Die Immobilieneigentümer führen Kontrollen durch und verteilen Bussen.

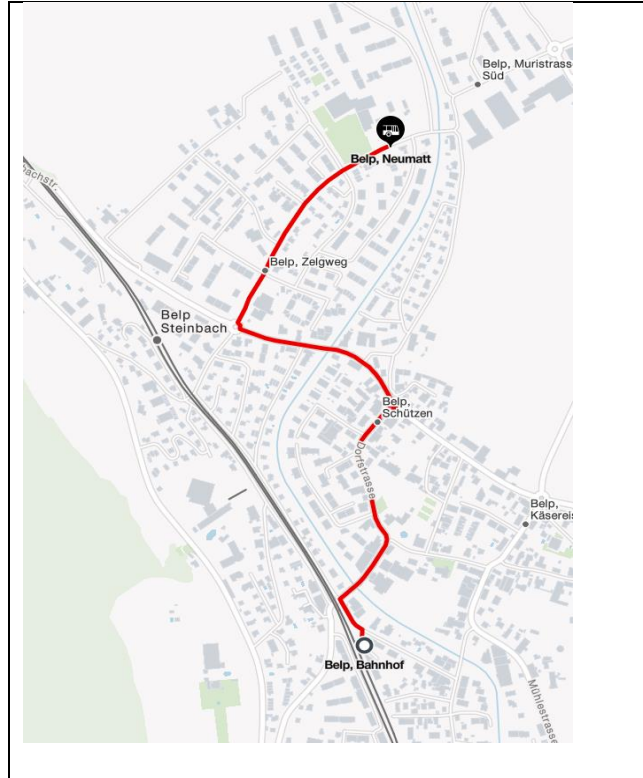
Anreise mit ÖV

Du erreichst den **Bahnhof Belp** vom Hauptbahnhof Bern kommend mit der **S3, S4, S31 oder S44**. **Für die Reise von Thun wählst du die S4 oder S44**.

Regiobus-/Tangento Verbindungen ab Bahnhof Belp in Richtung Airport-Business Center.

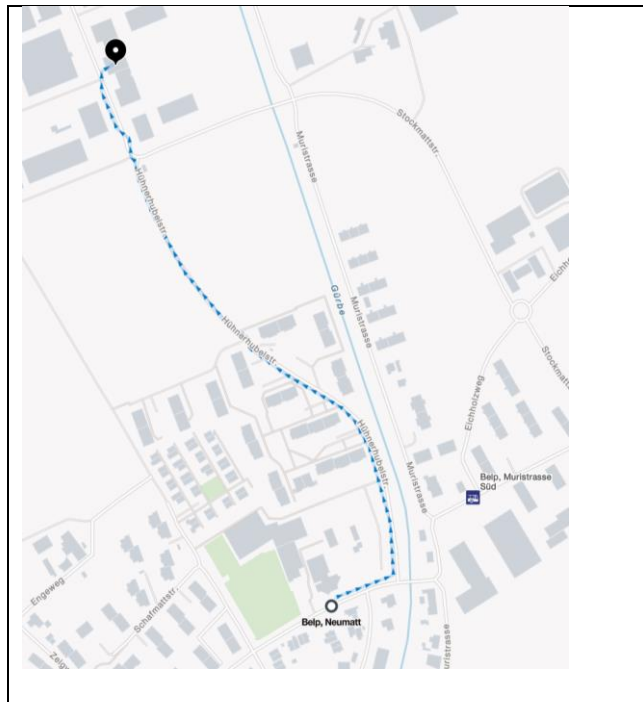
Bushaltestelle Neumatt

Bernmobil, **Linie B 160** bedient die Bushaltestelle Belp: **Neumatt** täglich im ¼-Stundentakt ab Bahnhof Belp, Kante A



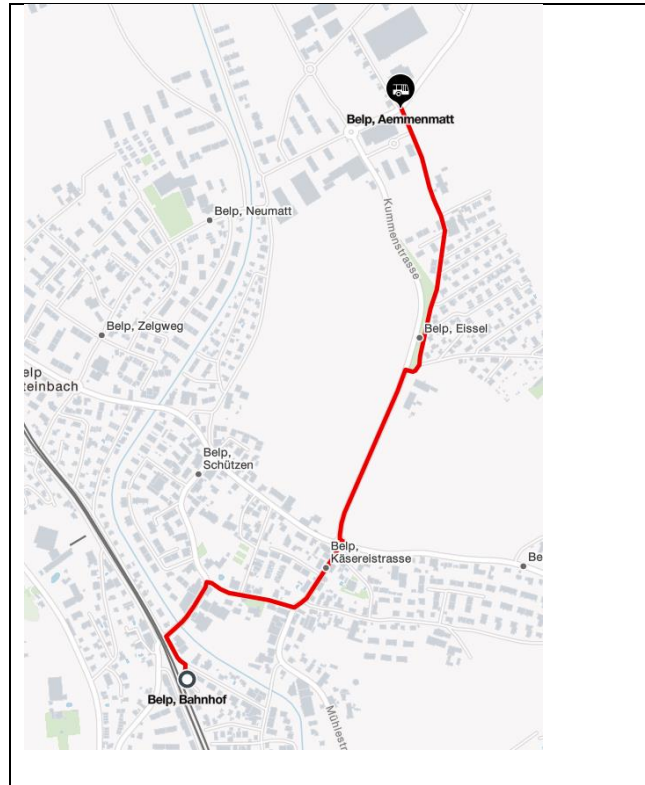
Fussweg ab der Bushaltestelle Neumatt (Bus B 160)

Von der Bushaltestelle vor dem Schulhaus ca. 150 Meter in Richtung Flugplatz laufen, danach links in die Hühnerhubelstrasse einbiegen. Die Strasse führt durch ein Wohnquartier. Nach den Wohnhäusern geht es an einem Feld vorbei. Dauer ca. 14 Minuten



Bushaltestelle Aemmenmatt

Bernmobil, Linie B 332 bedient die Bushaltestelle Belp: Aemmenmatt täglich (nur Mo. – Fr. ab 06.09 Uhr – 08.39 Uhr und Sa. ab 06.50 Uhr – 09.10 Uhr, **So. keine Verbindungen**) im ½-Stundentakt ab Bahnhof Belp, Kante A



Fussweg ab der Bushaltestelle Aemmenmatt (Bus B 332)

Von der Bushaltestelle ca. 80 Meter zum Kreisel in Richtung Bahnhof zurücklaufen. Beim Kreisel rechts abbiegen, in die Stockmattstrasse und bis zum nächsten Kreisel gehen. Dort geradeaus weiterlaufen. Danach überquerst du die Gürbe. Ab dann ist das Airport-Business Center gut sichtbar. Auf dem Dach ist eine Leuchtschrift „Helvetic“ angebracht. Bei der nächsten Kurve rechts abbiegen.

Dauer ca. 17 Minuten

